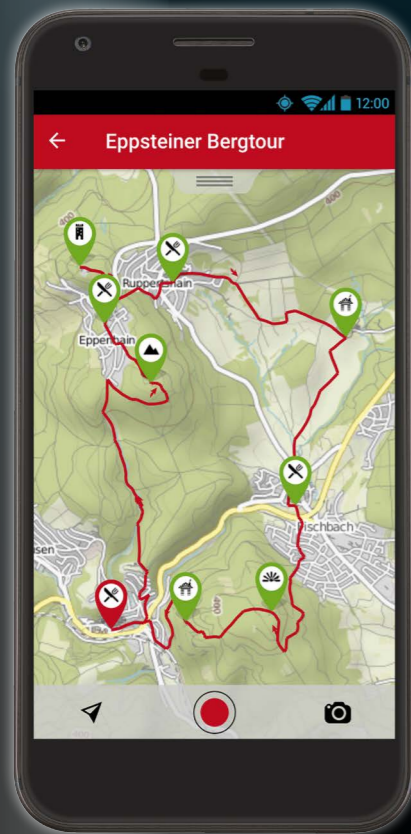




Rother TourenApp

Holen Sie sich die Rother-Führer als App!



So funktioniert es:

- ➔ Kostenlose Rother App vom App Store bzw. Google Play Store laden
- ➔ Bis zu fünf vollwertige Beispieltouren aus jedem verfügbaren Guide unbegrenzt testen
- ➔ Bequem direkt aus der RotherApp oder über e-shop.rother.de (hier nur für Android) den gewünschten Guide komplett erwerben*

* je nach Guide 5,49-9,99 €

Erhältlich im
App Store



ANDROID APP BEI
Google play

www.rother.de/app

Eifel

Mosenberg, 517 m, und Windsbornkrater, 498 m

34

Über den spektakulärsten Abschnitt des gesamten Lieserpfades

Viel abwechslungsreicher kann eine Tour kaum sein: Zuerst begehen wir 5 Kilometer des schönsten, alpin anmutenden Streckenabschnitts des Lieserpfades. Wir passieren den Wasserfall mit Germanienbrücke, bevor wir in die urwüchsige Wolfsschlucht kommen. Ein langer Anstieg bringt uns zum Aussichtsgipfel Mosenberg, von dem es schließlich zum Windsbornkrater geht.

🕒 4.45 Std.
➔ 13,6 km
↕ 420 Hm

TOURENINFO

Ausgangspunkt: Manderscheid, Parkplatz Burgenblick an der Grafenstraße, 362 m. Anfahrt über die Autobahn A 48 Koblenz – Trier, Ausfahrt Manderscheid. Busverbindung vom Hauptbahnhof Wittlich (Linie 300).

Anforderungen: Ausdauer. Einige Streckenabschnitte haben fast alpinen Charakter; zum

Mosenberg und von der Heidsmühle nach Manderscheid steile Anstiege. In der Wolfsschlucht bei Nässe rutschig.

Einkehr: Café-Restaurant Heidsmühle.

Karten: Wanderkarte Nr. 20 Daun – Rund um die Maare, 1:25.000 (Eifelverein). Wanderkarte Nr. 33 Vulkaneifel um Manderscheid, 1:25.000 (Eifelverein).



Vom Parkplatz Burgenblick in **Manderscheid (1)** zum Sträßchen »Zur Mariengrotte«. Nach 50 m zweigen wir auf den Lieserpfad ab – mit Blick auf Manderscheids Burgen – und folgen dem Wegweiser Eifelsteig/Lieserpfad in den Wald hinein. An der Balduins-Hütte vorbei und auf der Leo-Bönnner-Allee durch Nadelwald, zwischendurch

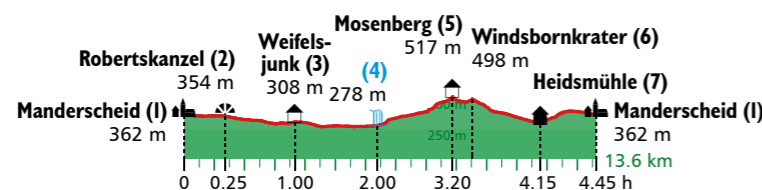
mit Blick von einer Bank auf die Ober- und Niederburg, erreichen wir die Pe-lenzkanzel. Etwas links davon steht die Schmitthütte, die uns einen hübschen Blick ins Liesertal gewährt. Der Pfad führt uns weiter zur **Robertskanzeln (2)**, die wiederum einen Blick auf den Burgweiher und zur Schmitthütte ermöglicht.



Nieder- und Oberburg: Blick vom Lieserpfad auf Manderscheids Burgensemble.

Anschließend wandern wir unterhalb des Achelsberges auf einem felsigen Pfad zur Schutzhütte am **Weifelsjunk (3)**. Hinter dieser ignorieren wir einen Abzweig rechts (Wegweiser Windsborn Kratersee 6,0 km/Wolfsschlucht/Wasserfall 2,1 km), wandern noch 1 km auf dem Lieserpfad (Eifelsteig) abwärts und kommen an eine Lichtung (Fronert). Hier verlassen wir nun den Lieserpfad am Schild »Lieserpfad nach Wittlich 20 km« nach rechts auf Weg 16 (Wegweiser Heidsmühle). Am »Jungenbüsch« vorbei erreichen wir einen Querweg/Wendeplatz und gehen nach rechts bis zu einer Gabelung. Hier halten wir uns rechts bis zu einer Straße, die wir nach links abwärts nehmen. Hinter einer Brücke folgen wir den Wegweisern »Windsborn-Kratersee 5 km/Wolfsschlucht 1 km/Eifelverein/Karl-Kaufmann-Weg«, wandern durch


das Tal an der Kleinen Kyll entlang und erreichen die Germanienbrücke und einen **Wasserfall (4)**. Wir gehen zunächst auf dem Weg geradeaus weiter, verlassen diesen aber nach ca. 100 m nach links auf den VulkaMaar-Pfad/Eifelverein/Vulkanweg. Dieser geht in einen Pfad über, der uns zur urwüchsigen Wolfsschlucht bringt. Über die Felsenburg steigen wir durch Wald an und treten in freies Gelände hinaus. Kurz nach links (70 m), dann auf einem Grasweg nach rechts am Horngraben hinauf. Am Wald vorbei treffen wir auf eine Verzweigung (Sitzbank) und halten uns rechts. Wir überqueren einen kleinen Bach und gelangen zu einem Querweg. Diesen 25 m nach rechts (nicht links dem Schild »Windsborn Kratersee 2,1 km« folgen), dann nach links steigen wir auf einem Grasweg durch offenes Gelände zum Wald des Mosenbergs an.



Eifel

Ein Pfad bergan bringt uns über einen Querweg hinweg zu einem weiteren Querweg. Hier gehen wir ca. 80 m nach links und folgen einem weiteren Pfad wieder nach rechts. Hinter einer eingezäunten Wiese erreichen wir bergauf die Schutzhütte am **Mosenberg (5)**, 517 m, von wo wir auf Manderscheid blicken. Nun folgen wir dem VulkaMaar-Pfad/V nach rechts an einer Schutzhütte vorbei bis zum Fünf-Wege-Treff, wo wir den Wegweiser »Zum Bergkratersee« beachten und in knapp 5 Min. am **Windsbornkrater (6)**, 498 m, mit seinen bizarren Schlackenringen und einem Kreuz ankommen. Von hier hat man einen schönen Blick auf den einzigen (Berg-)Kratersee nördlich der Alpen, ein stilles kreisrundes Gewässer mitten im Wald. Zurück am Fünf-Wege-Treff nehmen wir den zweiten Weg nach links (Wegweiser Eifelverein/Mosel-Our-Weg/Manderscheid/Heidsmühle). Dieser bringt uns steil hinunter, über eine Kreuzung hinweg, dann nach links

kurz durch Wiesen auf einen Weg in den Wald zu einer Gabelung. An dieser gelangen wir nach rechts abwärts vorbei am **Café-Restaurant Heidsmühle (7)** und überqueren anschließend die Serpentina-Straße. An einer Verzweigung nach links mühen wir uns den steilen Pfad hinauf und müssen die Straße noch zweimal überqueren; beim letzten Mal folgen wir dieser 150 m aufwärts und gelangen zu einem Pfad rechts hinauf nach Manderscheid. Der Mosenbergstraße folgend, vorbei am Maarmuseum, stoßen wir auf einige Hinweisschilder zu den Burgen. Über die Kurfürstenstraße, dann biegen wir hinter Haus Nr. 30 beim Schild »Kurzentrum Fußweg/Eifelsteig« rechts ab auf einen Teerpfad in den Kurpark. Es geht am Kurhaus vorbei zur Grafenstraße und wir erreichen schließlich den Parkplatz Burgenblick in **Manderscheid (1)**.

 Rother Wanderführer »Eifel« von Dieter Siegers, Maria Reitz und Winand Reitz

Der Windsborn, im Hintergrund der einzige Bergkratersee nördlich der Alpen.

